



Syftet med MSB:s rapportering är att upprätta en lägesbild över de höga flöden och översvämningar som råder i landet för innevarande och kommande vecka.

Rapportering av höga flöden och översvämningar vecka 8

SMHI har utfärdat orange varningar för höga flöden i Motala Ström samt höga flöden och översvämning i Stångån. En orange varning för översvämning i Almaån är utfärdat sedan 9 februari där regn och snösmältning på vattenmättad mark orsakar hög tillrinning och höga vattennivåer i Finjasjön.

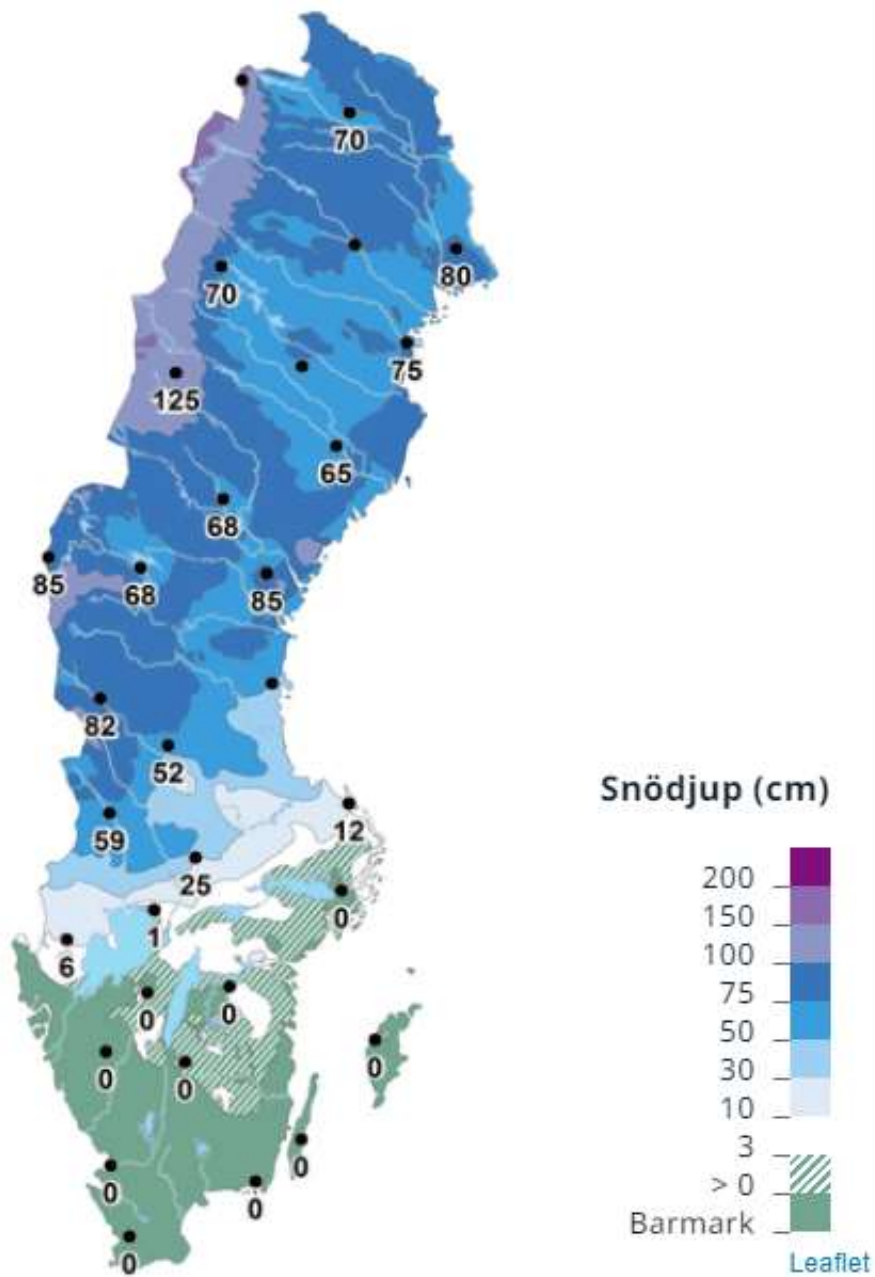
Det finns en gul varning för höga flöden i nordöstra Götaland och sydöstra Svealand där snösmältning och regn orsakar höga flöden. Gula varningar har utfärdats för vattendragen Eskilstunaån, Trosaån, Vingåkersån, Nyköpingsån, Börgolsån/Lotorpsån, Finspångsån, Söderköpingsån, Svartån och Stångån.

Länsstyrelsen i Södermanland rapporterar lokala problem som huvudsakligen påverkar ett antal vägar i länet. Höga flöden bedöms kunna fortsatt ge lokala problem under kommande vecka. Eskilstuna kommun uppger att tappning vid Hyndevadsdammen pågår och att trenden för avrinningsområdet är nedåtgående. Hjälmarén bör komma ner något i nivå kommande vecka.

Länsstyrelsen i Östergötland rapporterar lokala problem i form av översvämmad åkermark utmed sjöar och vattendrag. Länsstyrelsen i Kalmar rapporterar lokala problem som påverkar tågtrafik.

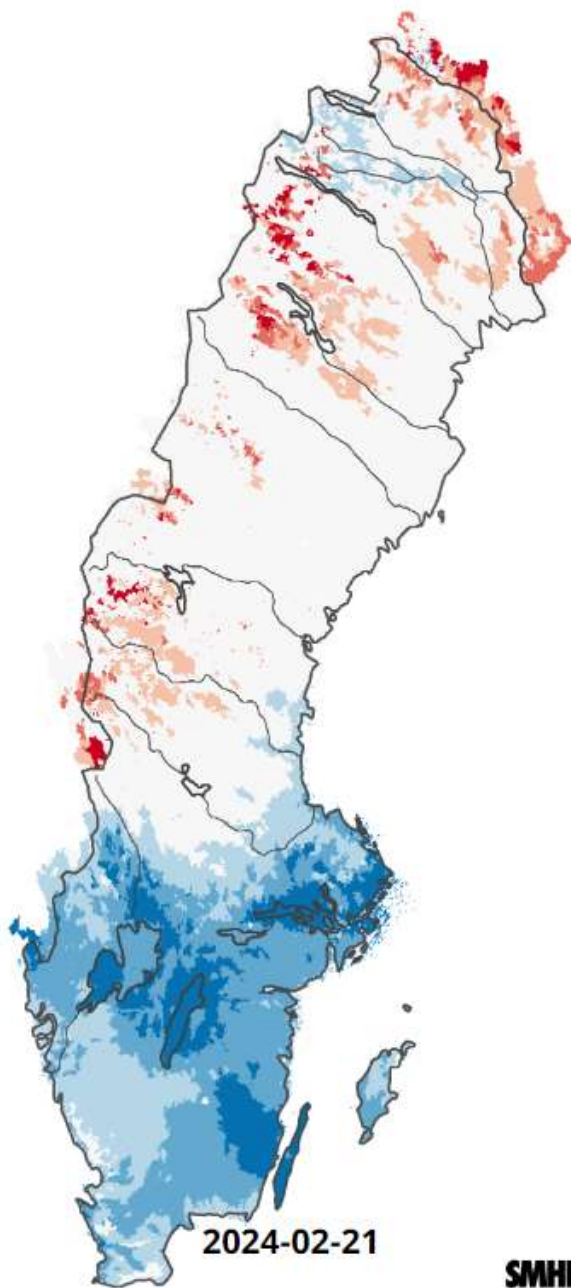
Länsstyrelsen i Örebro rapporterar att det finns mycket vatten på många platser efter helgens regn, men inga rapporter om några större översvämningssproblem i nuläget.

Snödjup

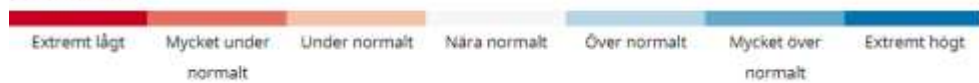


Figur snödjup: <https://www.smbi.se/vader/observationer/snodjup/>

Markfuktighet

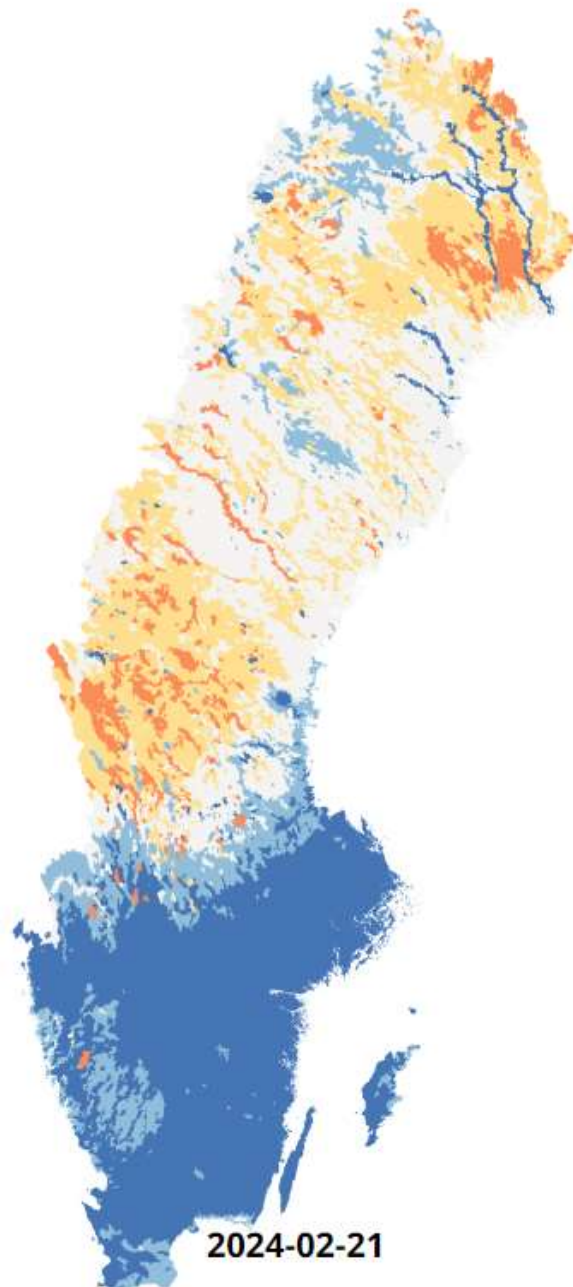


FÄRGKOD

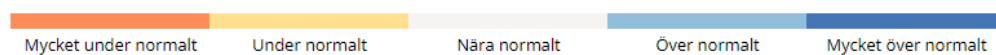


Figur markfuktighet: <https://www.smbi.se/vader/mark-och-ratten/markfuktighet-beta>

Flödesläge



FÄRGKOD

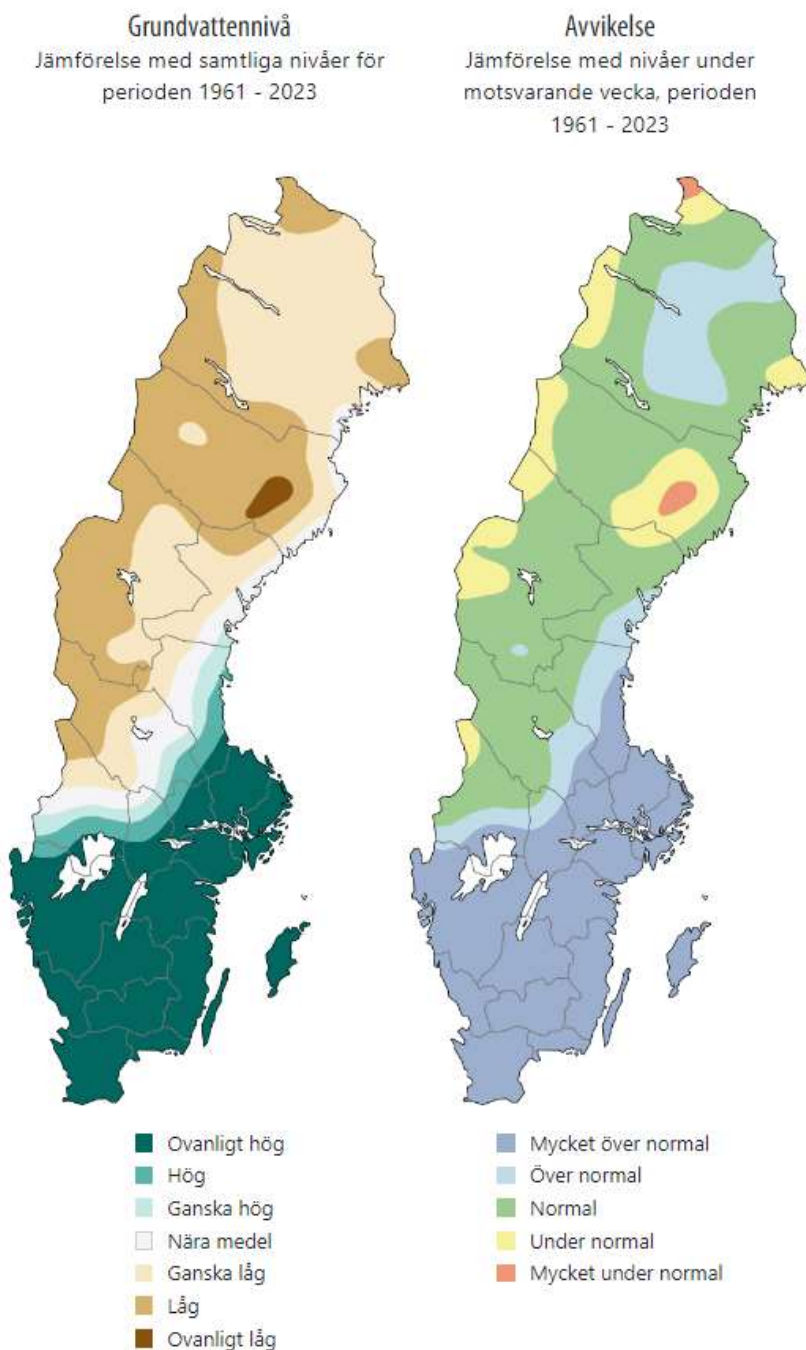


Figur flödesläge: <https://www.smbi.se/vader/mark-och-vatten/flodeslaget>

Grundvattennivåer små magasin

Vecka 8

Kartorna uppdaterade 2024-02-20, kl 12:00



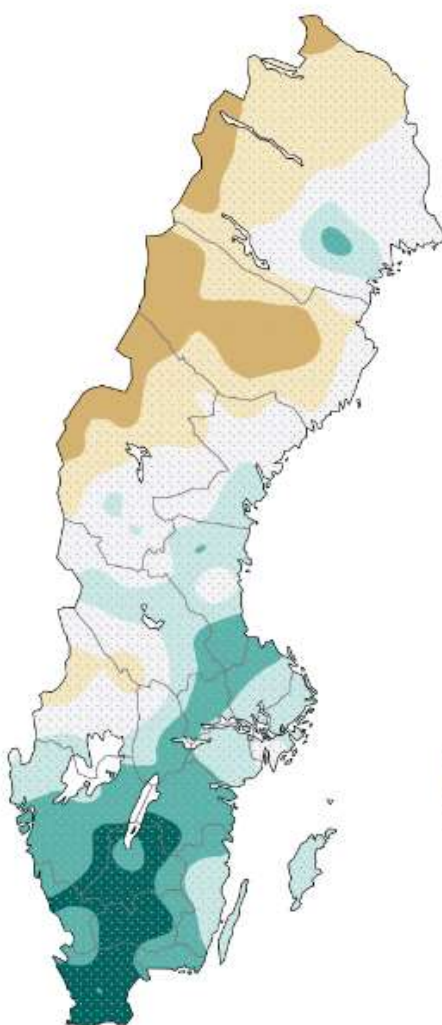
Figur grundvattennivåer: <https://www.sgu.se/grundvatten/grundvattennivaer/aktuella-grundvattennivaer/>

Grundvattennivåer stora magasin

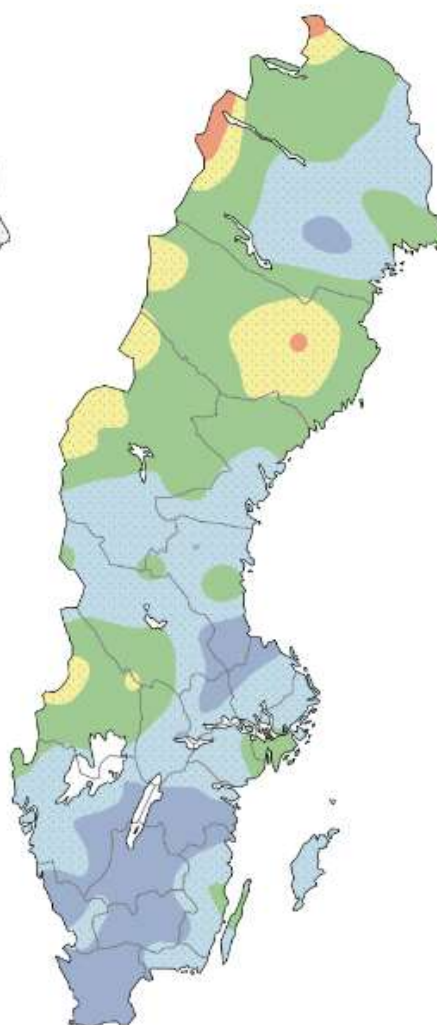
Vecka 8

Kartorna uppdaterade 2024-02-20, kl 12:00






Grundvattennivå
Jämförelse med samtliga nivåer för
perioden 1961 - 2023



Avvikelse
Jämförelse med nivåer under
motsvarande vecka, perioden
1961 - 2023



-  Ovanligt hög
-  Hög
-  Ganska hög
-  Nära medel
-  Ganska låg
-  Låg
-  Ovanligt låg

-  Mycket över normal
-  Över normal
-  Normal
-  Under normal
-  Mycket under normal